






Наименование продавца	Объект недвижимости, местонахождение	Характеристика	Фото
Отдел образования Островецкого районного исполнительного комитета	Здание школы-сада с верандой и погребом Островецкий район, д.Большая Страча, ул. Центральная, 33	Инвентарный номер: по ЕГРНИ 442/С-5584 Общая площадь (кв.м.): 222,7 Кадастровый номер: 424683401601000082 Площадь земельного участка (га): 0,3319 Составные части: сарай Год постройки: 1910	
Сектор культуры Островецкого районного исполнительного комитета	Библиотека-клуб с верандой и двумя пристройками Островецкий район, Ворнянский сельсовет, д. Петраполь	Инвентарный номер: 442/С-11623 Общая площадь (кв.м.): 174,4 Кадастровый номер: 424680414901000036 Площадь земельного участка (га): 0,1749 Составные части: веранда, 2 пристройки Год постройки: 1902 г.	
Рытанский сельский исполнительный комитет	Сельский клуб Островецкий район, Рытанский сельсовет, д. Литвяны	Инвентарный номер: 442/С-9866 Общая площадь (кв.м.): 125,0 Кадастровый номер: 424682012601000026 Площадь земельного участка (га): 0,1651 Год постройки: 1961 г.	

<p>Коммунальное сельскохозяйственное унитарное предприятие «Ворняны»</p>	<p>Здание склада подсобного цеха Островецкий район, Ворнянский сельсовет, д. Трокеники-1</p>	<p>Общая площадь (кв.м.): 1369,4 Кадастровый номер: 424680419301000181 Площадь земельного участка (га): 0,3618 Год постройки: 1969 г.</p>	
<p>Отдел образования Островецкого районного исполнительного комитета</p>	<p>Здание детского сада с сараем Островецкий район, аг.Трокеники-1, ул. Центральная, 18, 18/1</p>	<p>Инвентарный номер: по ЕГРНИ 442/С-5589 Общая площадь (кв.м.): 154 Кадастровый номер: 424683815101000134 Площадь земельного участка (га): 0,0922 Год постройки: 1982</p>	

Общество с дополнительной ответственностью «Андива»

Комплекс зданий:

Здание специализированное складов: площадь (кв.м) - 2072,0.

Вдоль наружных продольных стен здания устроены:

автомобильная рампа (ширина 3 м.)

высокая платформа рельсового пути (ширина 2,9 м.)

Подведено электричество, факсимильная связь.

Здание трансформаторной подстанции: площадь (кв.м) – 47,0, с силовым трансформатором ТМГ-11 250,10-У1 (250 кВА).

Площадь земельного участка (га): 2,1597

Контактный телефон 8 (44) 512-12-32

e-mail: andiva@tut.by

Коммунальное сельскохозяйственное унитарное предприятие «Михалишки»



Зерносклад

Островецкий район, д. Поболи

Год постройки - 1968

Площадь здания (кв.м.): 800,0

Контактный телефон (8-01591) 7-52-14



Свинарник

Островецкий район, д. Поболи

Год постройки - 1963

Площадь здания (кв.м.): 1200,0

Контактный телефон (8-01591) 7-52-14